




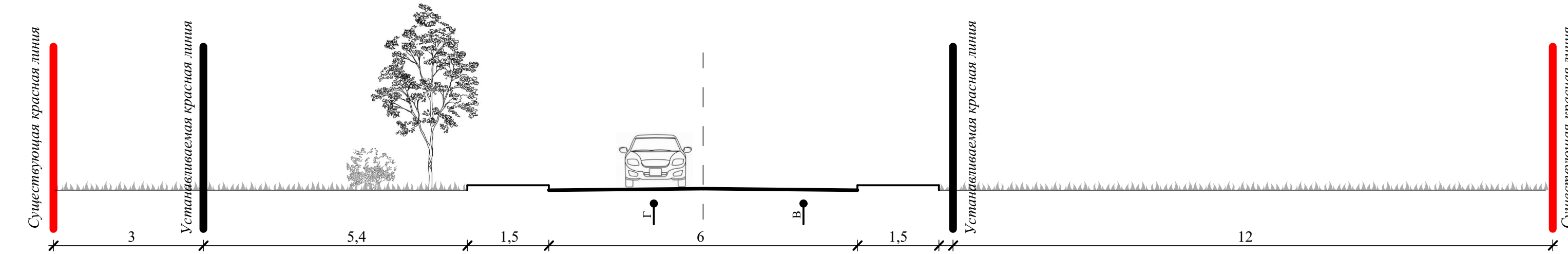




-  - граница муниципального образования, сведения о которой соответствуют сведениям ЕГРН
-  - граница кадастрового квартала, сведения о которой соответствуют сведениям ЕГРН
-  - граница земельных участков с кадастровыми номерами, сведения о которой соответствуют сведениям ЕГРН
-  - ОКС (объект капитального строительства)
-  - охранный зона инженерных коммуникаций, сведения о которой соответствуют сведениям ЕГРН
-  - существующая красная линия
-  - красная линия предлагаемая к отмене
-  - устанавливаемая красная линия
-  1 - поворотная точка устанавливаемой красной линии

[illegible]